

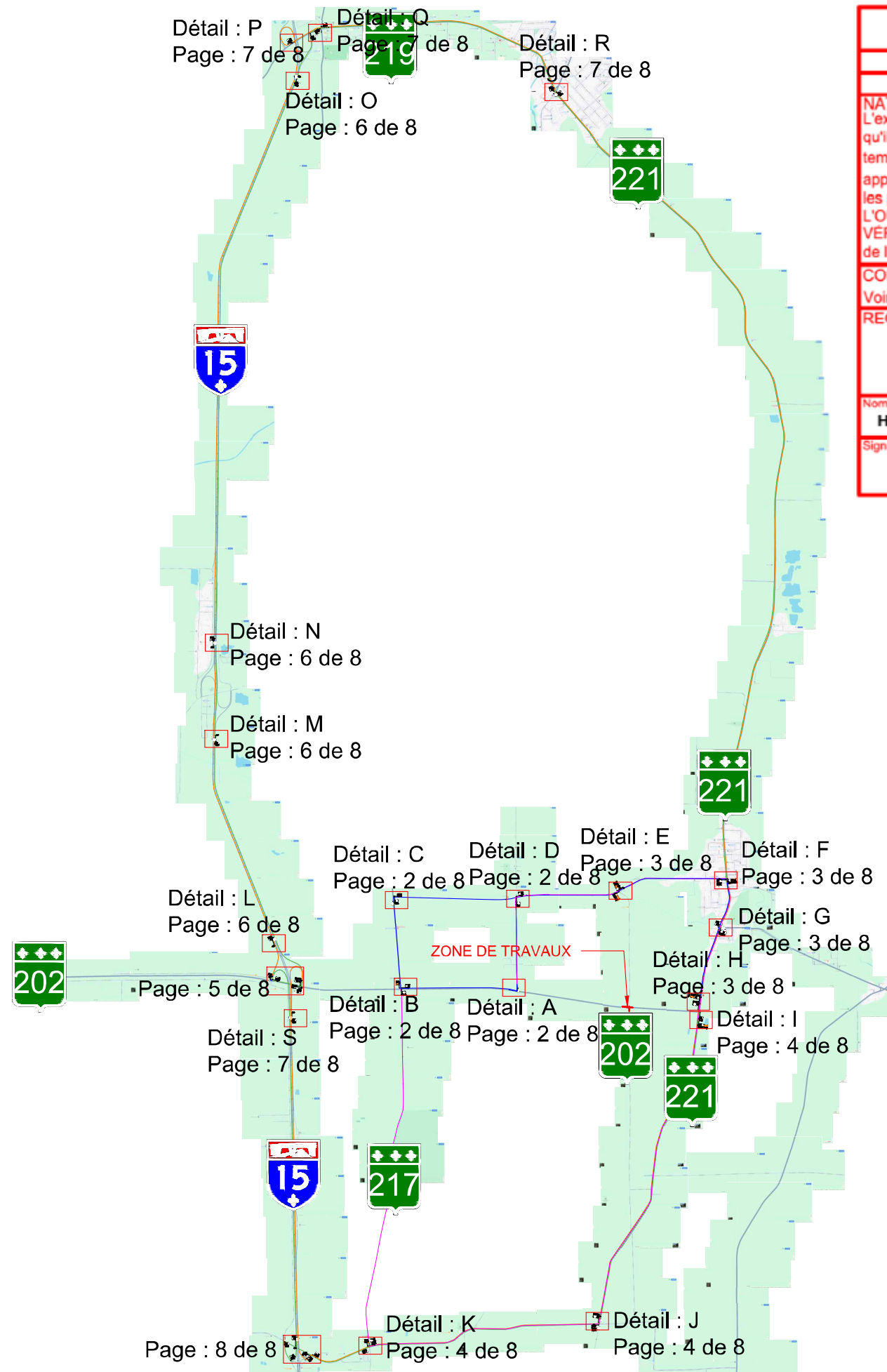
PLAN GÉNÉRAL

Chemin de détour

- Détour Auto
Route 202 EST
- Détour Auto
Route 202 OUEST
- Détour Camion
Route 202 EST
- Détour Camion
Route 202 OUEST

CERTAINS DÉTOURS DU PRÉSENT PLAN CE RETROUVE DANS LE PLAN 49.

POUR LE DÉTOUR DU RANG SAINT-GEORGES SUD ET NORD, UNE PARTIE DES DÉTOURS SONT DANS LE PLAN 49.



CIMA+

VÉRIFICATION DE CONFORMITÉ
OUVRAGES PROVISOIRES

NATURE ET ETENDUE DE LA VERIFICATION
L'examen de ce document a été effectué uniquement pour s'assurer qu'il est signé et scellé par un ingénieur et pour vérifier que l'ouvrage temporaire est compatible avec l'ouvrage permanent selon ce qui apparaît au document et selon les exigences contractuelles, légales, les plans et les devis de l'ouvrage permanent. LA CONCEPTION DE L'OUVRAGE TEMPORAIRE VISÉ PAR LE DOCUMENT N'EST PAS VÉRIFIÉE. Cet examen ne relève pas l'entrepreneur et son ingénieur de leurs obligations et responsabilités contractuelles ou légales.

CONSTATATIONS
Voir les annotations sur le document (s'il y a lieu)

RECOMMANDATIONS

AUCUN COMMENTAIRE
VOIR COMMENTAIRE (S)
REFUSÉ

Nom de l'ingénieur (e) : Henri Savard	N° de membre de l'Ordre : 6013711
Signature de l'ingénieur (e) : 	Date (j-m-aa) : 2024-06-06

LÉGENDE	
	FLÈCHE LUMINEUSE
	PANNEAU DE SIGNALISATION
	GLISSIÈRE EN BÉTON POUR CHANTIER
	ZONE DES TRAVAUX
	REPÈRE VISUEL TRV-7
	REPÈRE VISUEL TRV-10

PANNEAUX		
Dimension :		900 x 1200 mm
Hauteur du sol :		1,2 m
Platé au sol :		Oui et non
Pentes :		2
Longueur poteau :		95"

ESPACEMENT TYPIQUES	
Repères visuel en ligne droite :	10 m
Repères visuels en biseau :	5 m
Repères visuels en sortie / entrée de bretelle :	2 m
Panneaux de signalisation :	100 m

Vitesse affichée :	50-70-80-90-100 Km/h
Planche normalisée :	

Rev#	Date	Description	Dess.	Vérif.
0	24/06/04	Émis pour installation	FM	FB

Date d'émission du plan: 2024/06/04

 Client :

Soumission No : 1980, rue Laurier Sainte-Catherine, Québec (J5C 1B8) Téléphone : 450.279.6021 Télécopieur : 450.845.6060 WWW.SIGNALISATIONADS.COM
--

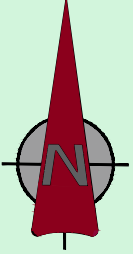
Dessiné par : Frédéric Maurice Vérifié par : Frédéric Boucher, ing. Approuvé par : Frédéric Boucher, ing.

Titre : Chemin de détour pour la fermeture de la Route 202 à l'intersection du Rang Saint-Georges

Projet : LIGNE SOUTERRAINE À 400 kV C.C. HERTEL-FRONTIÈRE CANADA-ÉTATS-UNIS (NY)
--

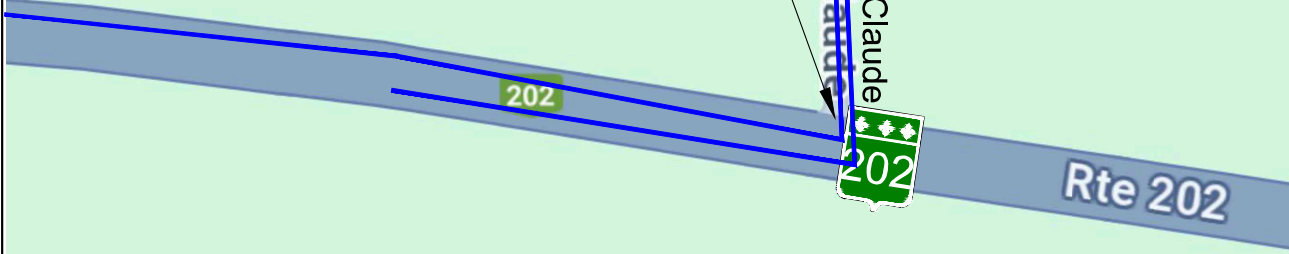
Emplacement : Route 202, Saint-Bernard-de-Lacolle.

Échelle : aucune No projet : ADS-2023-488 No Dessin : 50	<table border="1" style="width: 100%; border-collapse: collapse;"> <tr> <td style="text-align: center;">1</td> </tr> <tr> <td style="text-align: center;">8</td> </tr> </table>	1	8
1			
8			

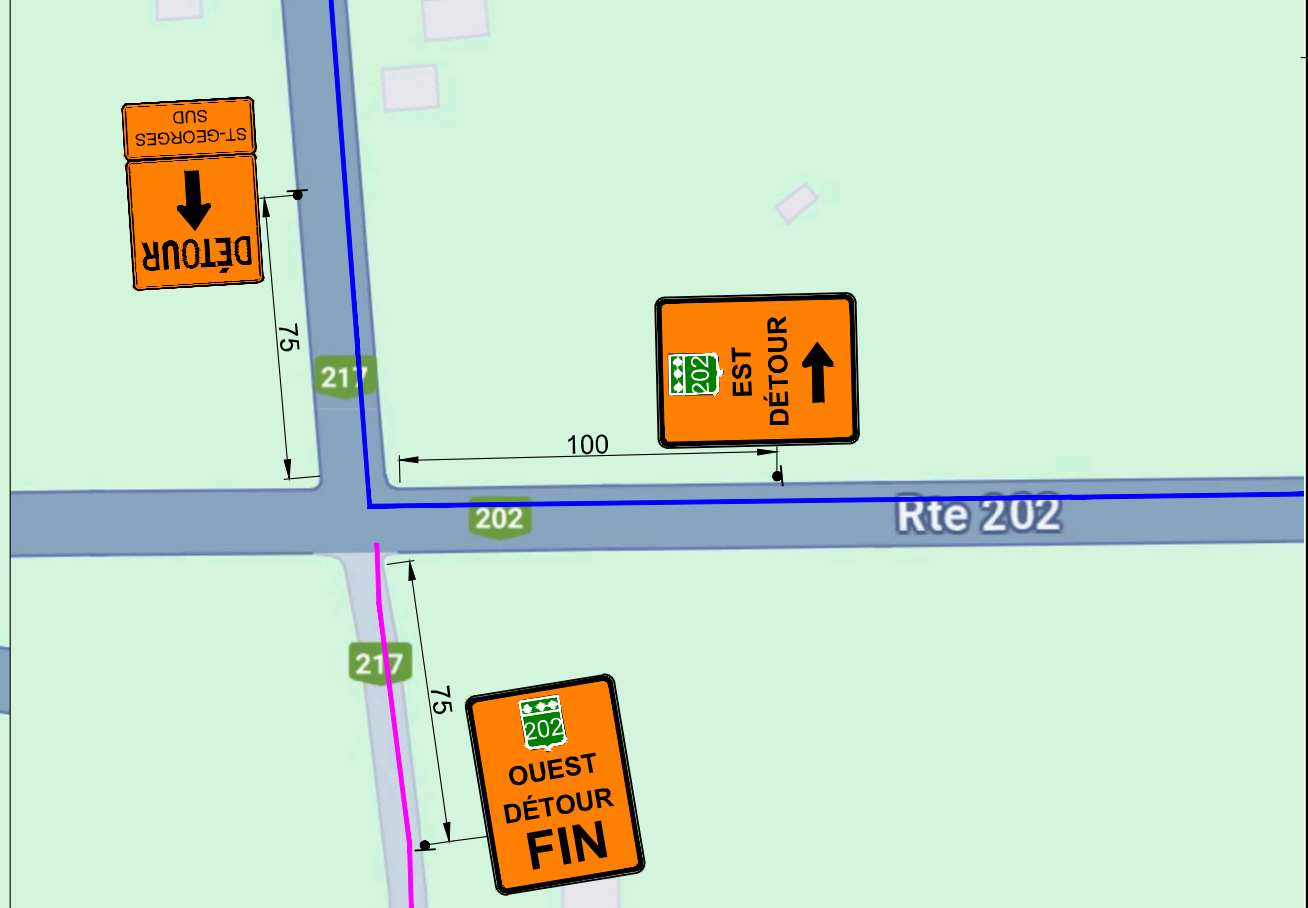


DÉTAIL A

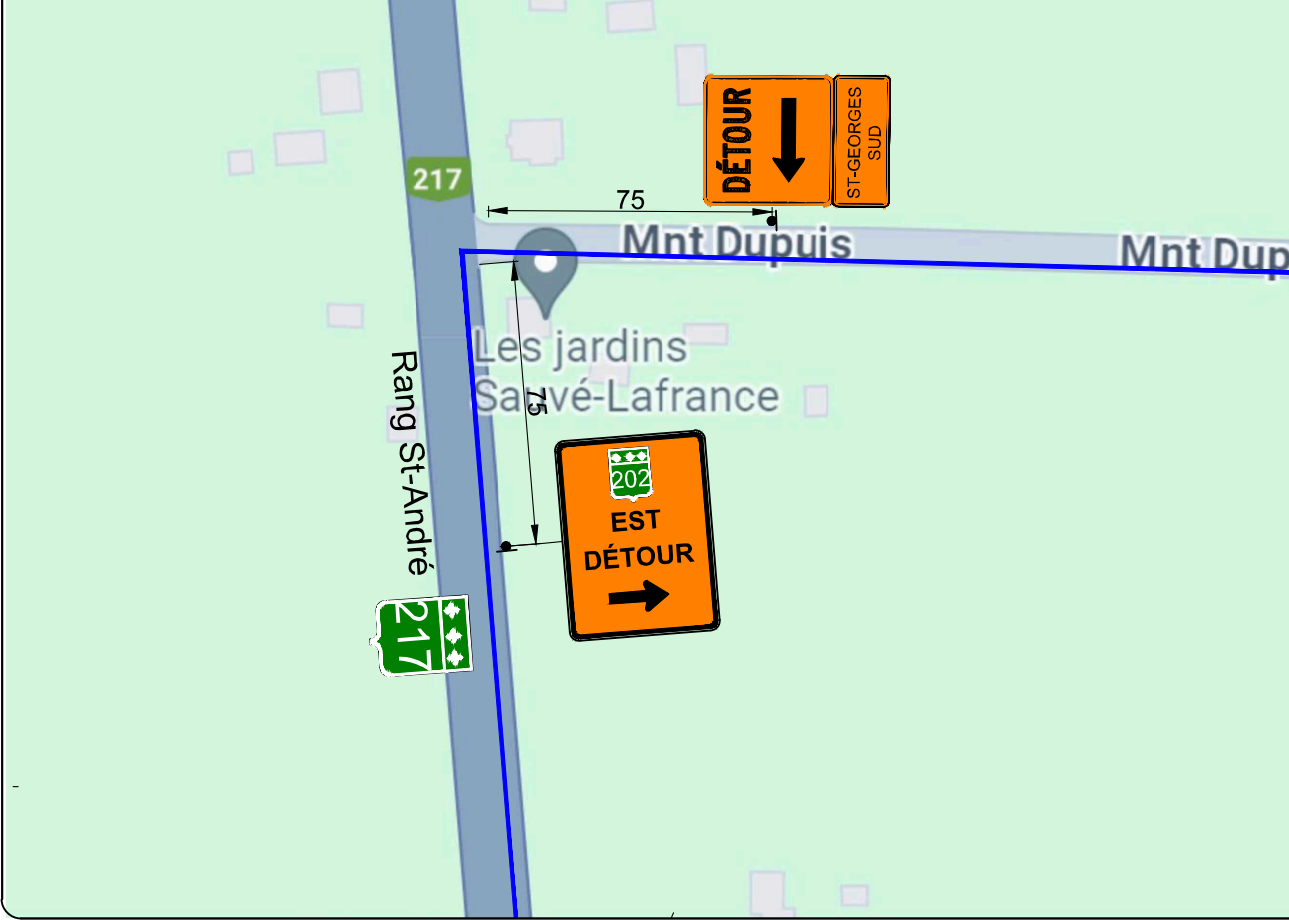
Voir plan 49 pour le début du détour



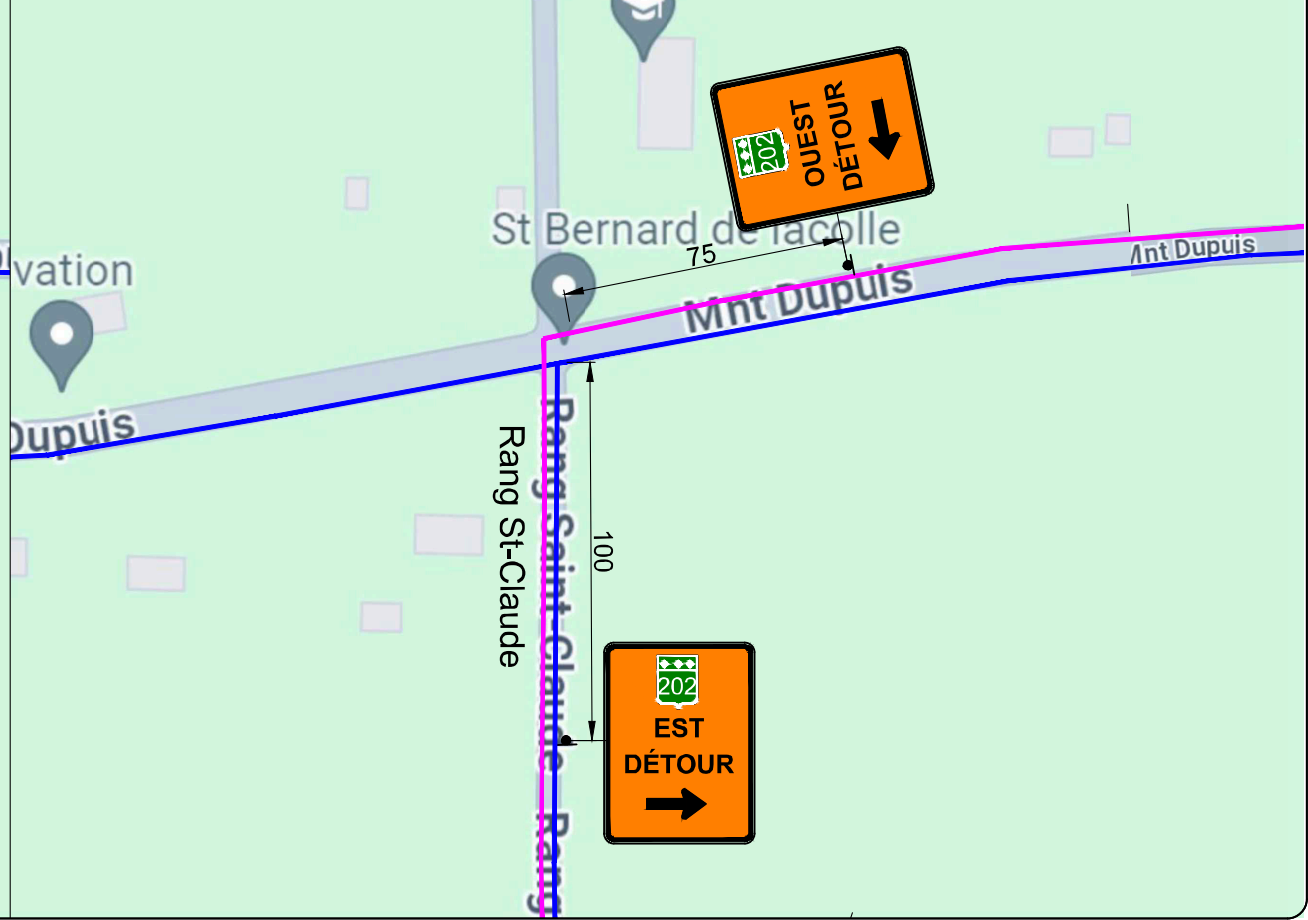
DÉTAIL B









DÉTAIL C



DÉTAIL D



LÉGENDE

-  FLÈCHE LUMINEUSE
-  PANNEAU DE SIGNALISATION
-  GLISSIÈRE EN BÉTON POUR CHANTIER
-  ZONE DES TRAVAUX
-  REPÈRE VISUEL TRV-7
-  REPÈRE VISUEL TRV-10

PANNEAUX

Dimension :	900 x 1200 m
Hauteur du sol :	1,2 m
Planté au sol :	Oui et non
Pesées :	2
Longueur poteau :	95"

ESPACEMENT TYPIQUES

Repères visuel en ligne droite :	10 m
Repères visuels en biseau :	5 m
Repères visuels en sortie / entrée de bretelle :	2 m
Panneaux de signalisation :	100 m

Vitesse affichée : 50-70-80-90-100 Km/h
 Planche normalisée :

0	24/06/04	Émis pour installation	FM	FB
Rev#	Date	Description	Dess.	Vérif.
Date d'émission du plan: 2024/06/04				

Cliant :



Soumission No :



1980, rue Laurier
 Sainte-Catherine, Québec (J5C 1B8)
 Téléphone : 450.279.6021
 Télécopieur : 450.845.6060
 WWW.SIGNALISATIONADS.COM

Dessiné par : Frédéric Maurice
 Vérifié par : Frédéric Boucher, ing.
 Approuvé par : Frédéric Boucher, ing.

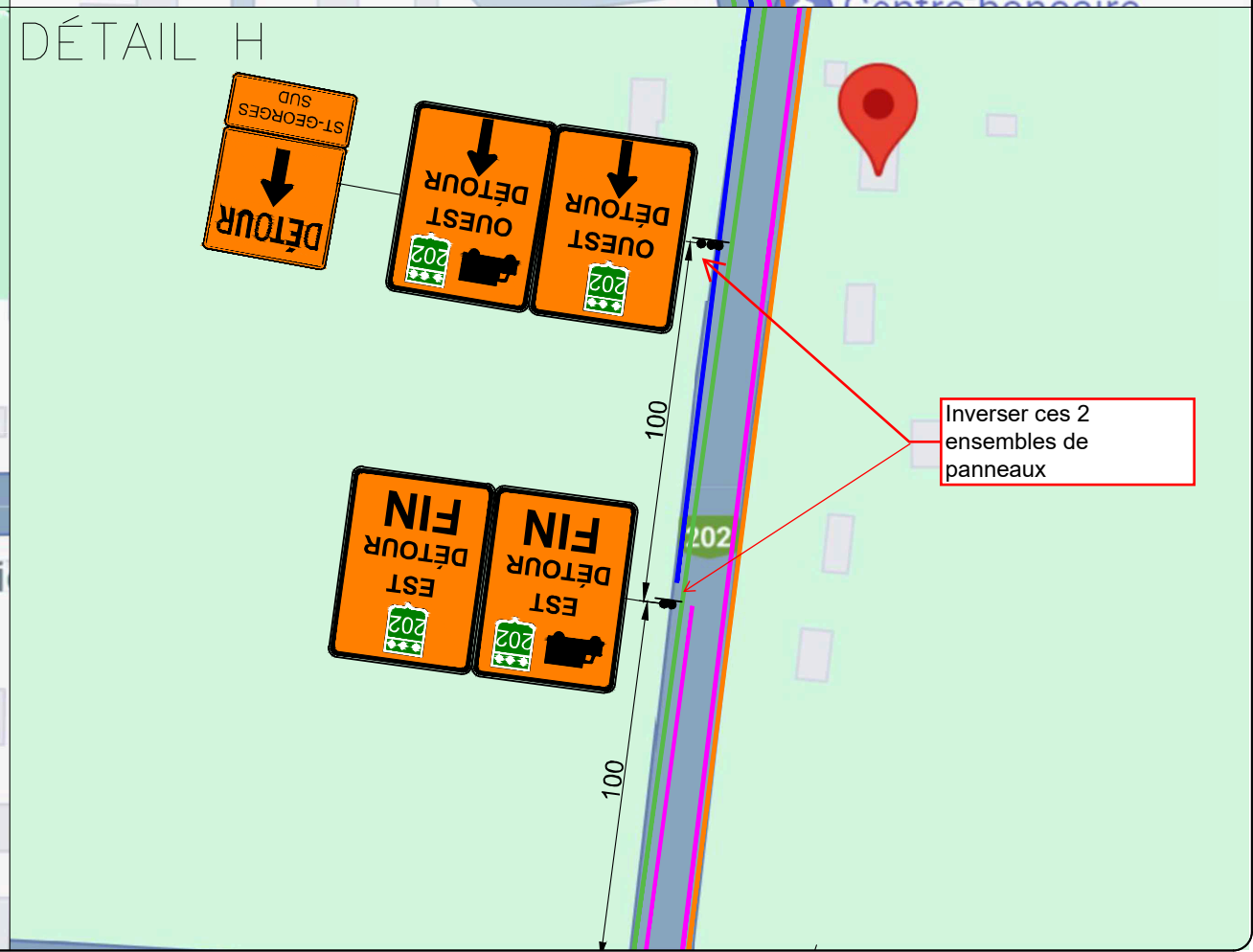
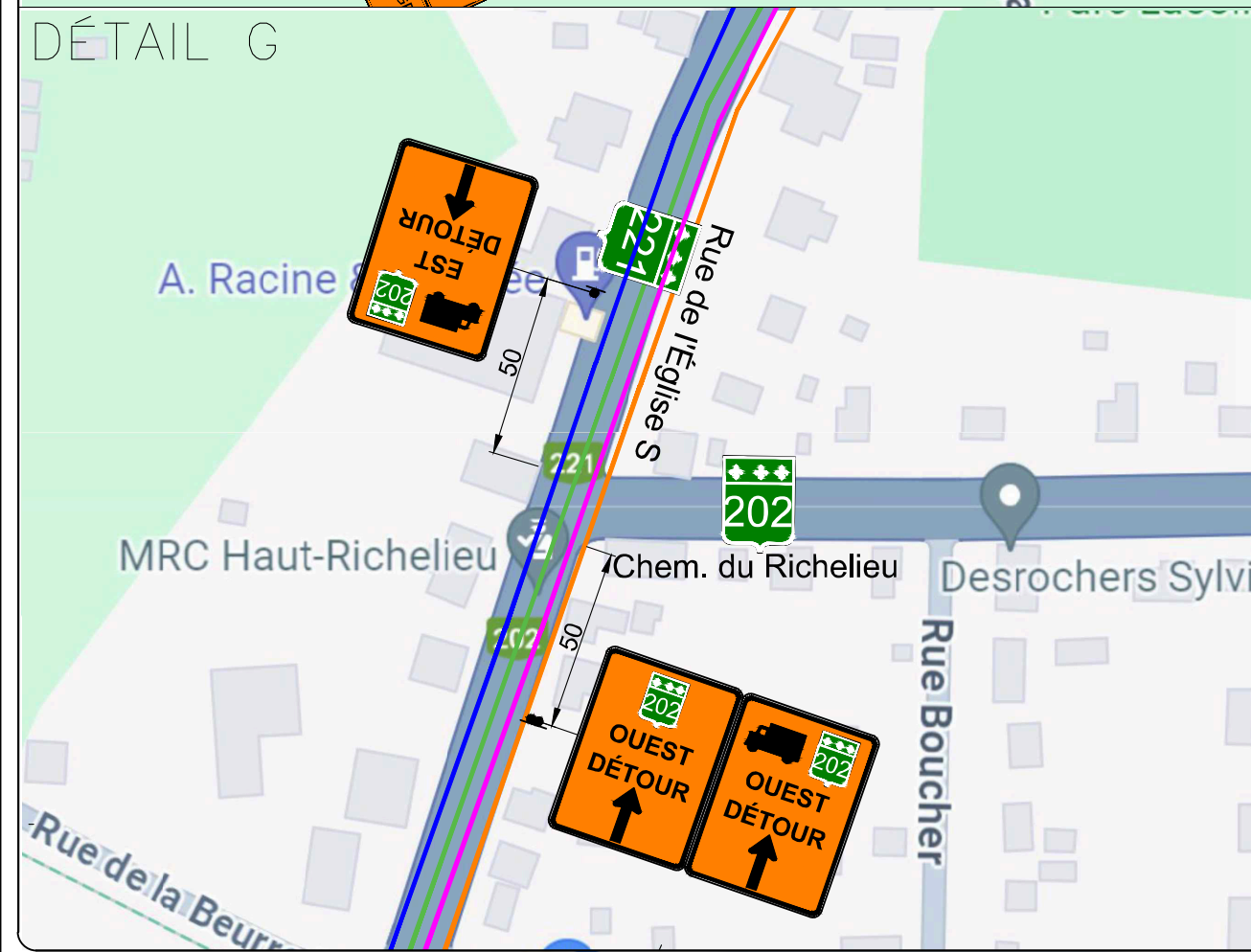
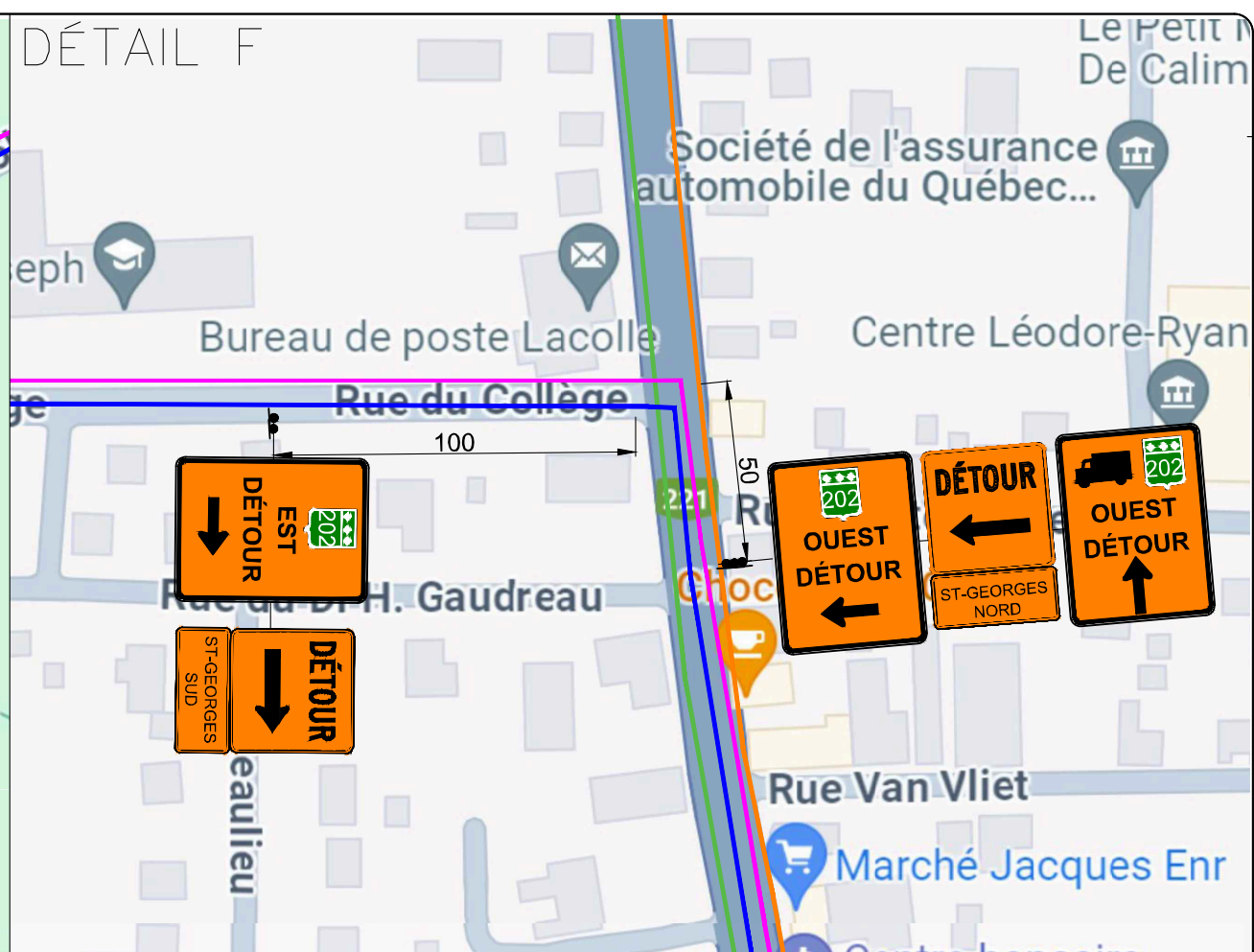
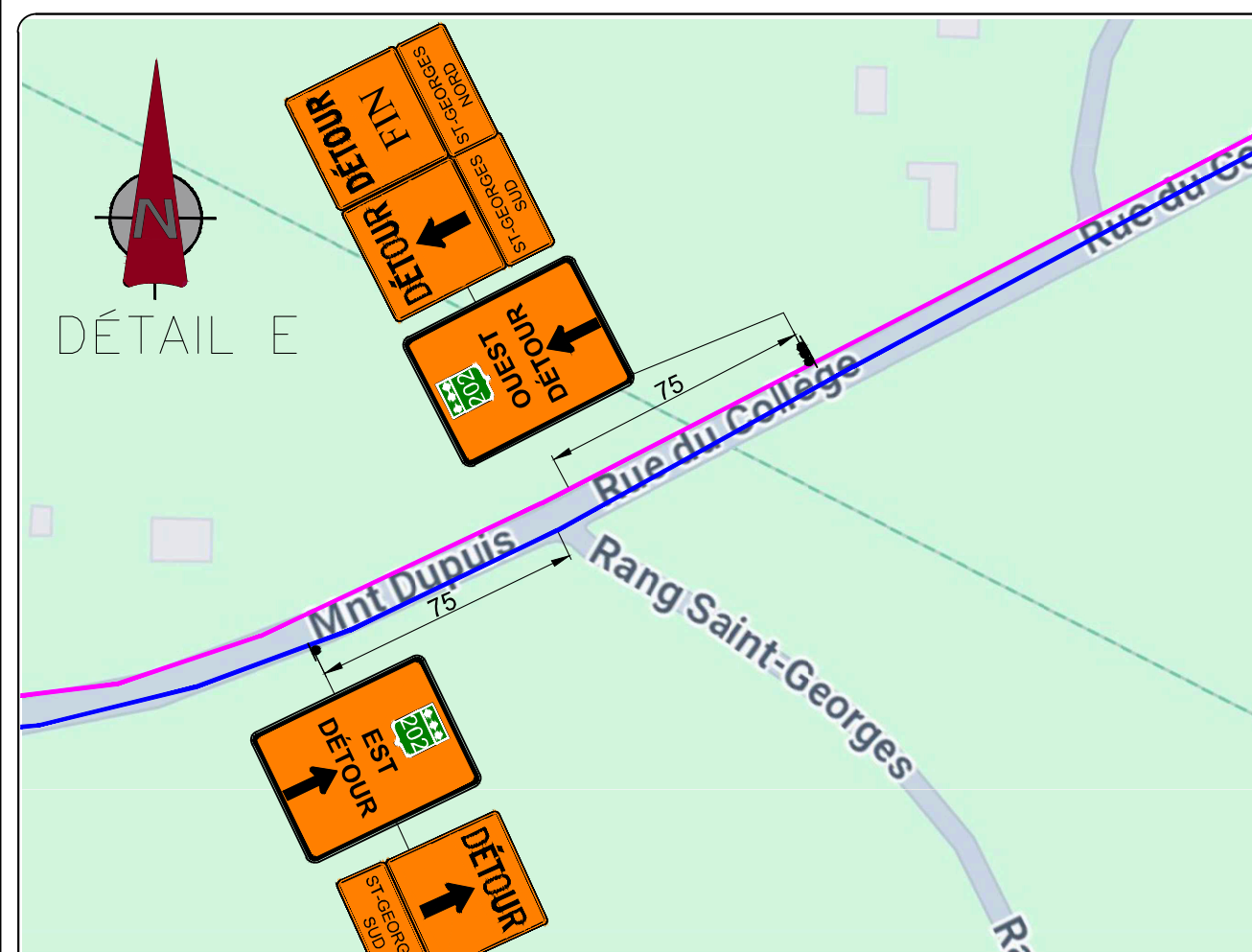
Titre :
 Chemin de détour
 pour la fermeture de la Route 202
 à l'intersection du Rang Saint-Georges

Projet :
 LIGNE SOUTERRAINE À 400 kV C.C.
 HERTEL-FRONTIÈRE
 CANADA-ÉTATS-UNIS (NY)

Emplacement :
 Route 202,
 Saint-Bernard-de-Lacolle.

Échelle : aucune

No projet :	No Dessin :	2
ADS-2023-488	50	8



LÉGENDE

- FLÈCHE LUMINEUSE
- PANNEAU DE SIGNALISATION
- GLISSIÈRE EN BÉTON POUR CHANTIER
- ZONE DES TRAVAUX
- REPÈRE VISUEL TRV-7
- REPÈRE VISUEL TRV-10

PANNEAUX

2024-06-05
INGÉNIEUR
Frédéric Boucher
5087502
QUÉBEC

Dimension :	900 x 1200 mm
Hauteur du sol :	1.2 m
Planté au sol :	Oui et non
Pesées :	2
Longueur poteau :	95"

ESPACEMENT TYPIQUES

Repères visuel en ligne droite :	10 m
Repères visuels en biseau :	5 m
Repères visuels en sortie / entrée de bretelle :	2 m
Panneaux de signalisation :	100 m

Visesse affichée :	50-70-80-90-100 Km/h
Planche normalisée :	

0	24/06/04	Émis pour installation	FM	FB
Rev#	Date	Description	Dess.	Vérif.
Date d'émission du plan: 2024/06/04				

Cliant :

Soumission No :

1980, rue Laurier
Sainte-Catherine, Québec (J5C 1B8)
Téléphone : 450.279.6021
Télécopieur : 450.845.6060
WWW.SIGNALISATIONADS.COM

Dessiné par : Frédéric Maurice
Vérifié par : Frédéric Boucher, ing.
Approuvé par : Frédéric Boucher, ing.

Titre :
Chemin de détour
pour la fermeture de la Route 202
à l'intersection du Rang Saint-Georges

Projet :
LIGNE SOUTERRAINE À 400 kv C.C.
HERTEL-FRONTIÈRE
CANADA-ÉTATS-UNIS (NY)

Emplacement :
Route 202,
Saint-Bernard-de-Lacolle.

Échelle : aucune

No projet :	No Dessin :	3
ADS-2023-488	50	8



LÉGENDE

- FLÈCHE LUMINEUSE
- PANNEAU DE SIGNALISATION
- GLISSIÈRE EN BÉTON POUR CHANTIER
- ZONE DES TRAVAUX
- REPÈRE VISUEL TRV-7
- REPÈRE VISUEL TRV-10

PANNEAUX

Dimension : 900 x 1200 m

Hauteur du sol : 1.2 m

Planté au sol : Oui et non

Pesées : 2

Longueur poteau : 95"

2024-06-05
INGÉNIEUR
Frédéric Boucher
5087502
QUÉBEC

ESPACEMENT TYPIQUES

Repères visuel en ligne droite : 10 m

Repères visuels en biseau : 5 m

Repères visuels en sortie / entrée de bretelle : 2 m

Panneaux de signalisation : 100 m

Vitesse affichée : 50-70-80-90-100 Km/h

Planche normalisée :

Rev#	Date	Description	Dess.	Vérif.
0	24/06/04	Émis pour installation	FM	FB

Date d'émission du plan: 2024/06/04

Cliant :

Soumission No :

1980, rue Laurier
Sainte-Catherine, Québec (J5C 1B8)
Téléphone : 450.279.6021
Télécopieur : 450.845.6060
WWW.SIGNALISATIONADS.COM

Dessiné par : Frédéric Maurice
Vérifié par : Frédéric Boucher, ing.
Approuvé par : Frédéric Boucher, ing.

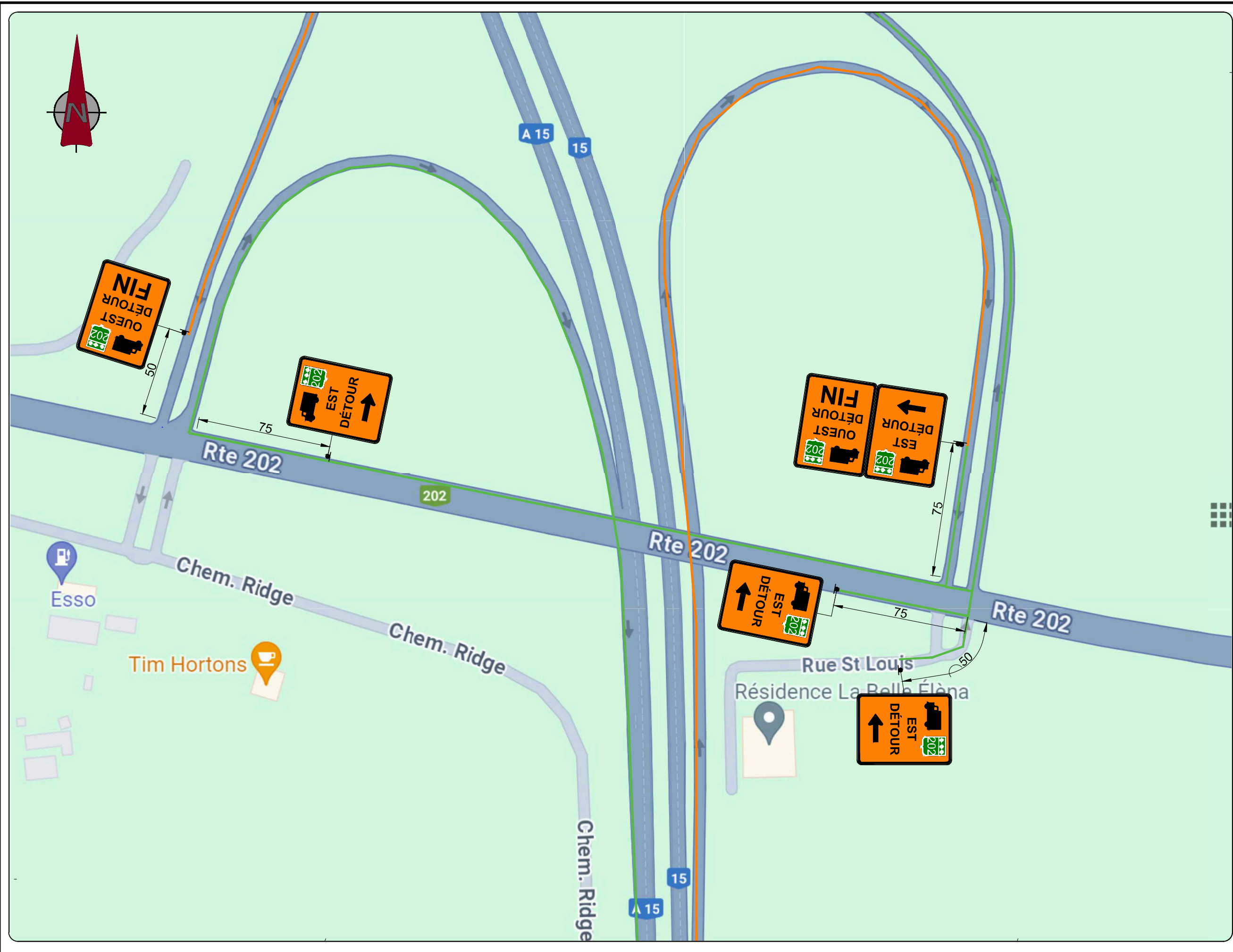
Titre :
Chemin de détour
pour la fermeture de la Route 202
à l'intersection du Rang Saint-Georges

Projet :
LIGNE SOUTERRAINE À 400 KV C.C.
HERTEL-FRONTIÈRE
CANADA-ÉTATS-UNIS (NY)

Emplacement :
Route 202,
Saint-Bernard-de-Lacolle.

Échelle : aucune

No projet : ADS-2023-488	No Dessin : 50	4 8
--------------------------	----------------	--------



LÉGENDE

- FLÈCHE LUMINEUSE
- PANNEAU DE SIGNALISATION
- GLISSIÈRE EN BÉTON POUR CHANTIER
- ZONE DES TRAVAUX
- REPÈRE VISUEL TRV-7
- REPÈRE VISUEL TRV-10

PANNEAUX

Dimension :	900 x 1200 m
Hauteur du sol :	1,2 m
Planté au sol :	Oui et non
Pesées :	2
Longueur poteau :	95"

2024-06-05
INGÉNIEUR
Frédéric Boucher
5087502
QUÉBEC

ESPACEMENT TYPIQUES

Repères visuel en ligne droite :	10 m
Repères visuels en biseau :	5 m
Repères visuels en sortie / entrée de bretelle :	2 m
Panneaux de signalisation :	100 m

Vitesse affichée : 50-70-80-90-100 Km/h
Planche normalisée :

Rev#	Date	Description	Dess.	Vérif.
0	24/06/04	Émis pour installation	FM	FB

Date d'émission du plan: 2024/06/04

Cliant :

Soumission No :

1980, rue Laurier
Sainte-Catherine, Québec (J5C 1B8)
Téléphone : 450.279.6021
Télécopieur : 450.845.6060
WWW.SIGNALISATIONADS.COM

Dessiné par : Frédéric Maurice
Vérifié par : Frédéric Boucher, ing.
Approuvé par : Frédéric Boucher, ing.


Titre :
Chemin de détour pour la fermeture de la Route 202 à l'intersection du Rang Saint-Georges

Projet :
LIGNE SOUTERRAINE À 400 kV C.C. HERTEL-FRONTIÈRE CANADA-ÉTATS-UNIS (NY)

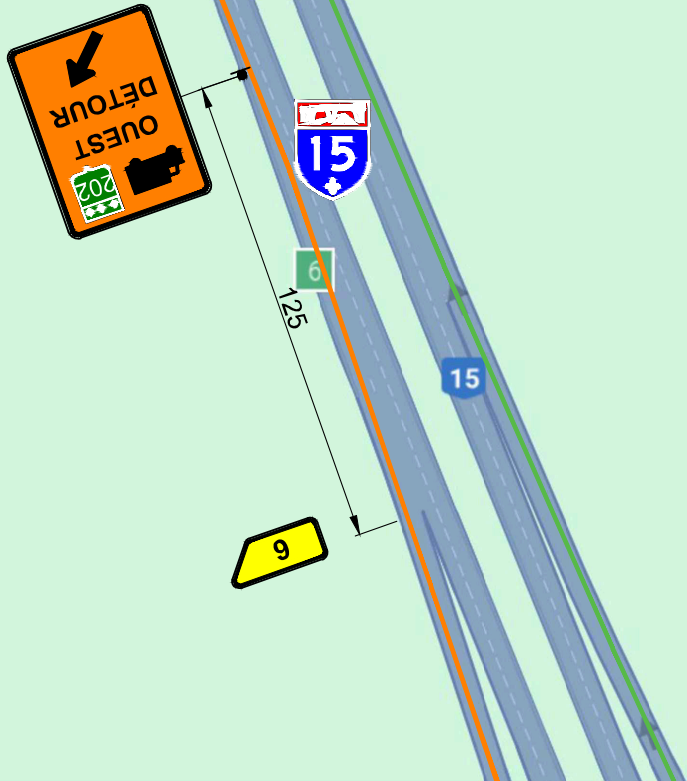
Emplacement :
Route 202,
Saint-Bernard-de-Lacolle.

Échelle : aucune

No projet :	No Dessin :	5
ADS-2023-488	50	8



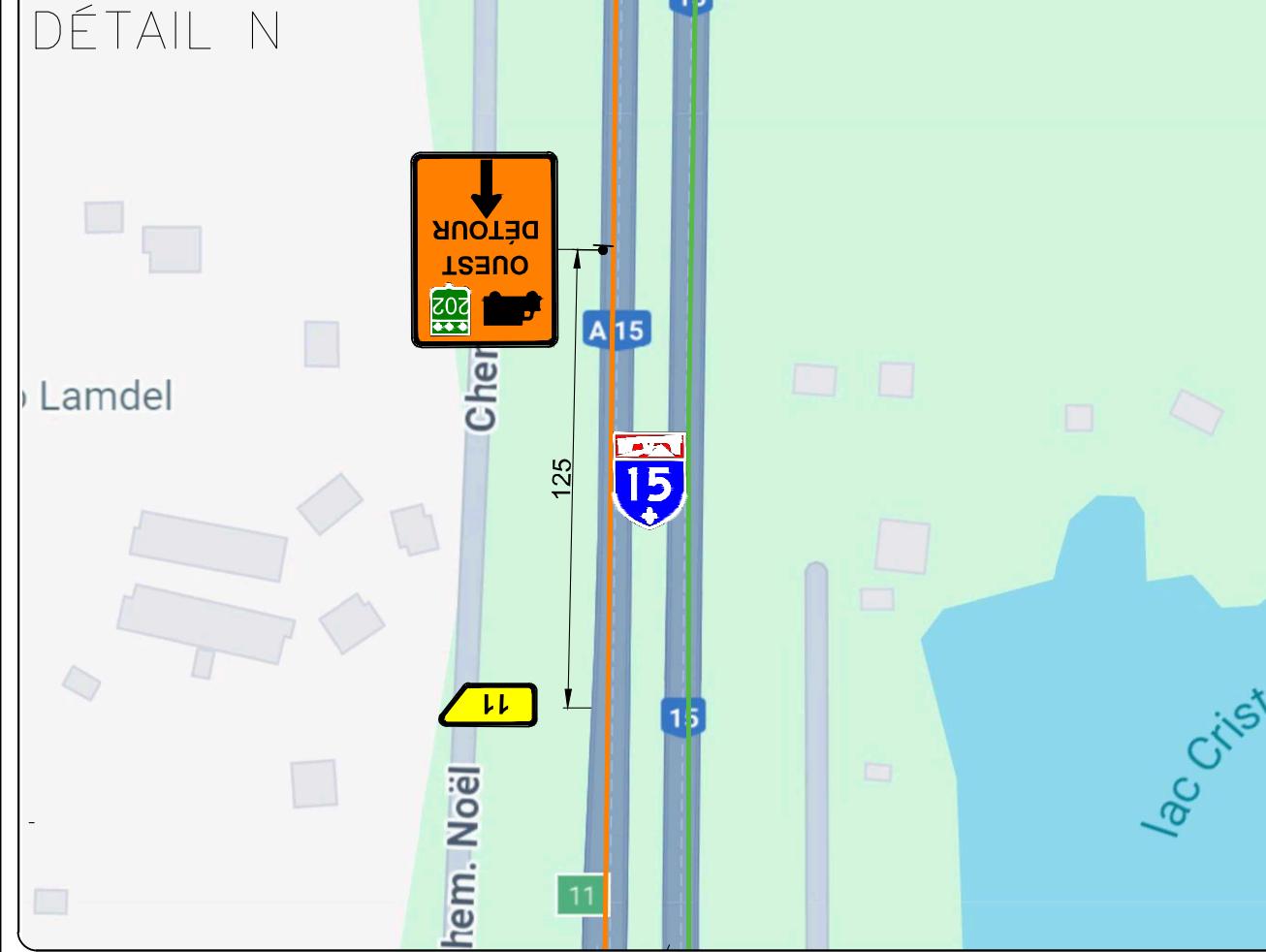
DÉTAIL L



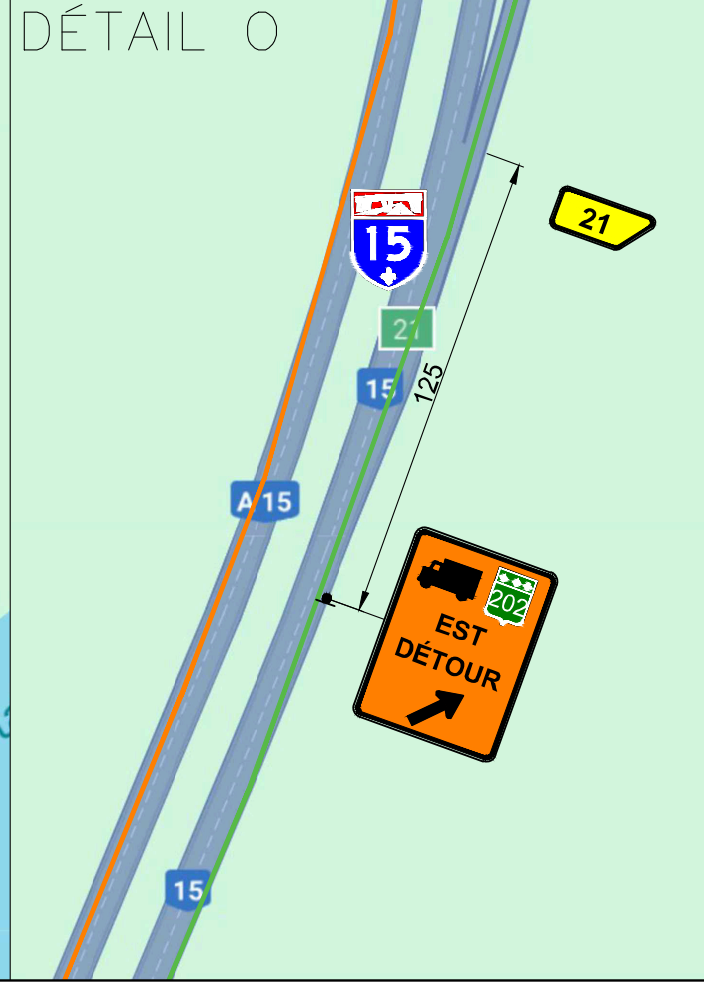
DÉTAIL M









DÉTAIL N



DÉTAIL O



LÉGENDE

-  FLÈCHE LUMINEUSE
-  PANNEAU DE SIGNALISATION
-  GLISSIÈRE EN BÉTON POUR CHANTIER
-  ZONE DES TRAVAUX
-  REPÈRE VISUEL TRV-7
-  REPÈRE VISUEL TRV-10

PANNEAUX

Dimension :	900 x 1200 m
Hauteur du sol :	1.2 m
Planté au sol :	Oui et non
Pesées :	2
Longueur poteau :	95"

ESPACEMENT TYPIQUES

Repères visuel en ligne droite :	10 m
Repères visuels en biseau :	5 m
Repères visuels en sortie / entrée de bretelle :	2 m
Panneaux de signalisation :	100 m

Vitesse affichée :	50-70-80-90-100 Km/h
Planche normalisée :	

0	24/06/04	Émis pour installation	FM	FB
Rev#	Date	Description	Dess.	Vérif.
Date d'émission du plan: 2024/06/04				

Cient :



Soumission No :



1980, rue Laurier
Sainte-Catherine, Québec (J5C 1B8)
Téléphone : 450.279.6021
Télécopieur : 450.845.6060
WWW.SIGNALISATIONADS.COM

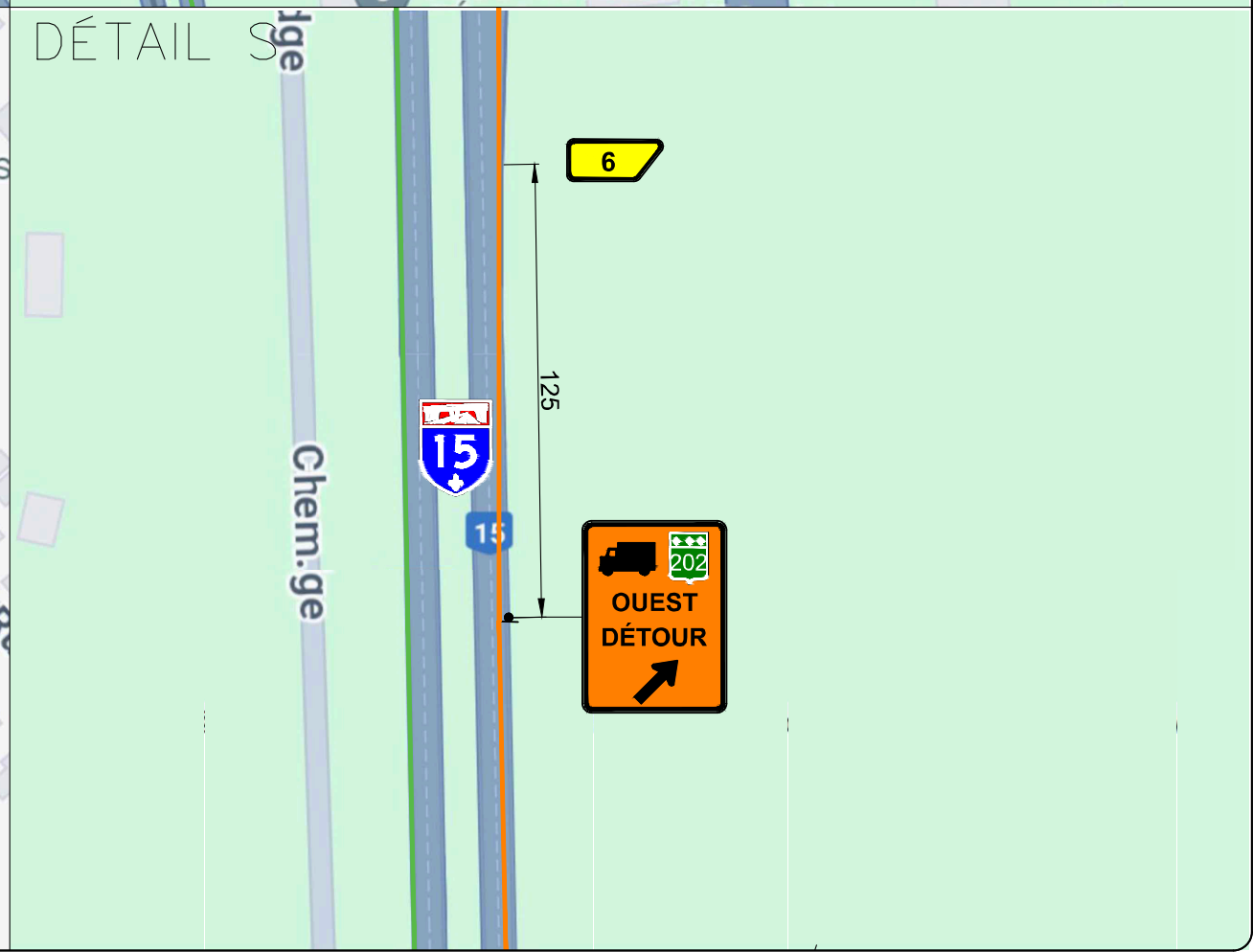
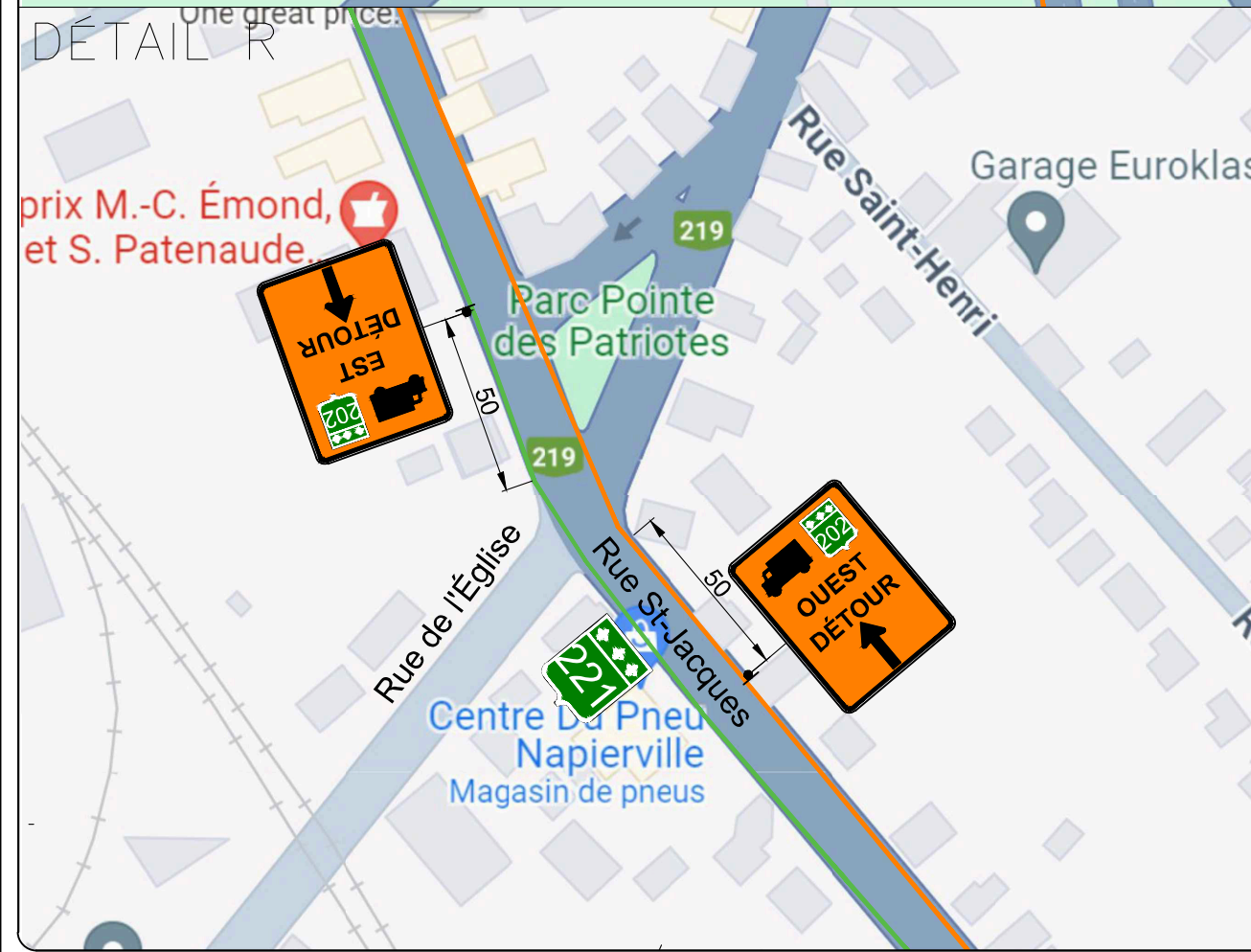
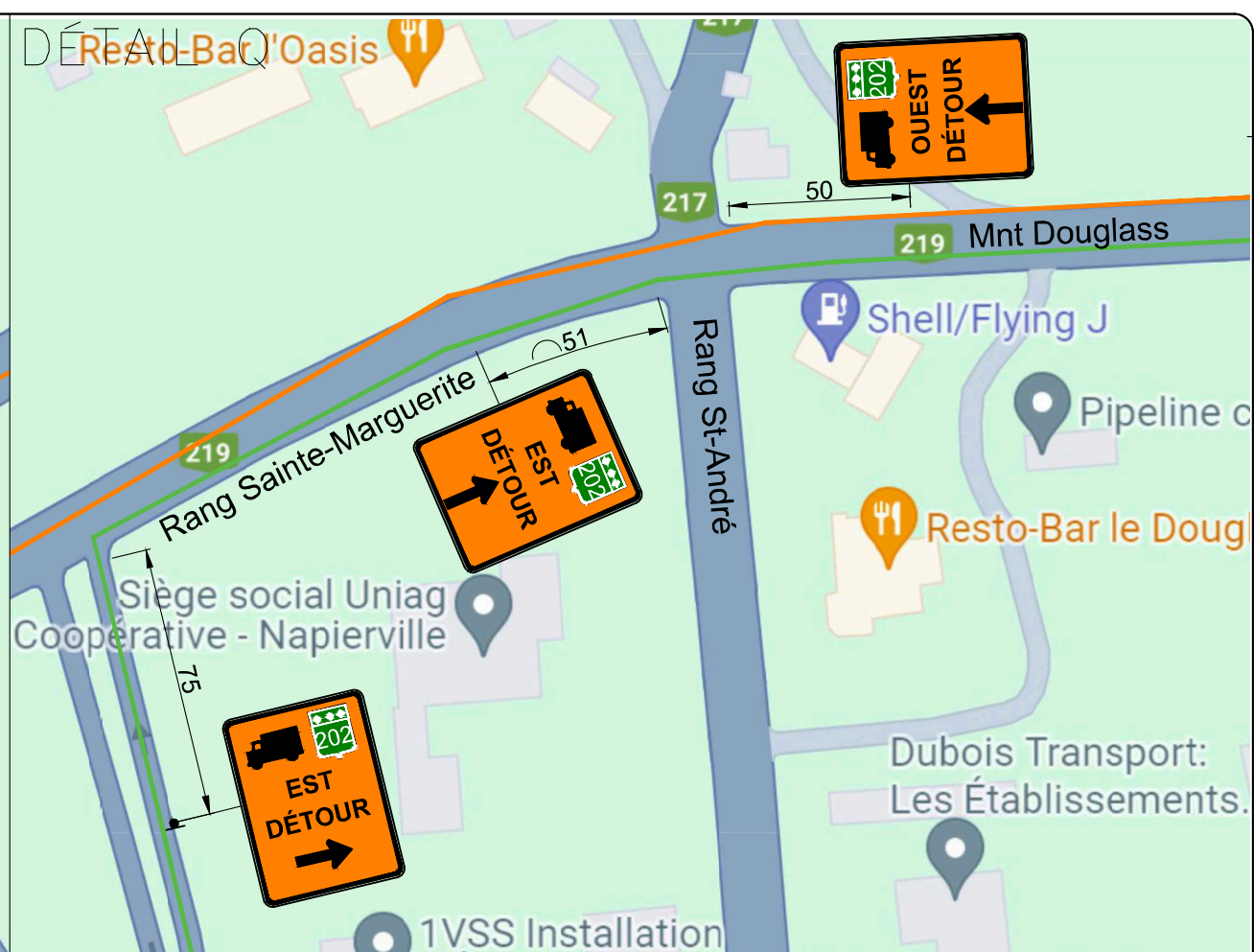
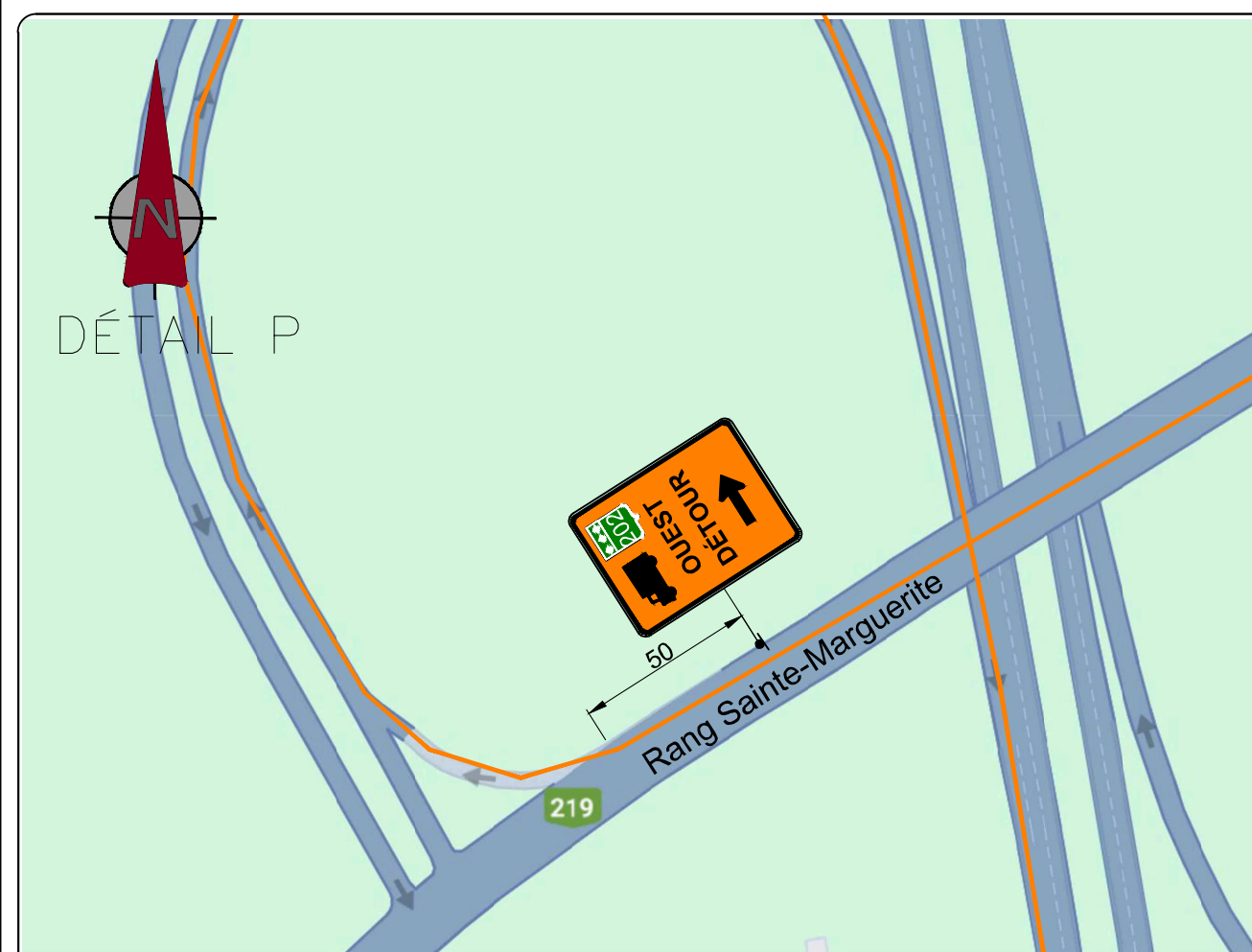
Dessiné par : Frédéric Maurice
Vérifié par : Frédéric Boucher, ing.
Approuvé par : Frédéric Boucher, ing.

Titre :
**Chemin de détour
pour la fermeture de la Route 202
à l'intersection du Rang Saint-Georges**

Projet :
**LIGNE SOUTERRAINE À 400 KV C.C.
HERTEL-FRONTIÈRE
CANADA-ÉTATS-UNIS (NY)**

Emplacement :
Route 202,
Saint-Bernard-de-Lacolle.

Échelle : aucune		
No projet : ADS-2023-488	No Dessin : 50	6 8



LÉGENDE

- FLÈCHE LUMINEUSE
- PANNEAU DE SIGNALISATION
- GLISSIÈRE EN BÉTON POUR CHANTIER
- ZONE DES TRAVAUX
- REPÈRE VISUEL TRV-7
- REPÈRE VISUEL TRV-10

PANNEAUX

Dimension :	900 x 1200 m
Hauteur du sol :	1.2 m
Planté au sol :	Oui et non
Pesées :	2
Longueur poteau :	95"

ESPACEMENT TYPIQUES

Repères visuel en ligne droite :	10 m
Repères visuels en biseau :	5 m
Repères visuels en sortie / entrée de bretelle :	2 m
Panneaux de signalisation :	100 m

Vitesse affichée : 50-70-90-100 Km/h
 Planche normalisée :

0	24/06/04	Émis pour installation	FM	FB
Rev#	Date	Description	Dess.	Vérif.
Date d'émission du plan: 2024/06/04				

Cliant:

Soumission No :

1980, rue Laurier
 Sainte-Catherine, Québec (J5C 1B8)
 Téléphone : 450.279.6021
 Télécopieur : 450.845.6060
 WWW.SIGNALISATIONADS.COM

Dessiné par : Frédéric Maurice
 Vérifié par : Frédéric Boucher, ing.
 Approuvé par : Frédéric Boucher, ing.

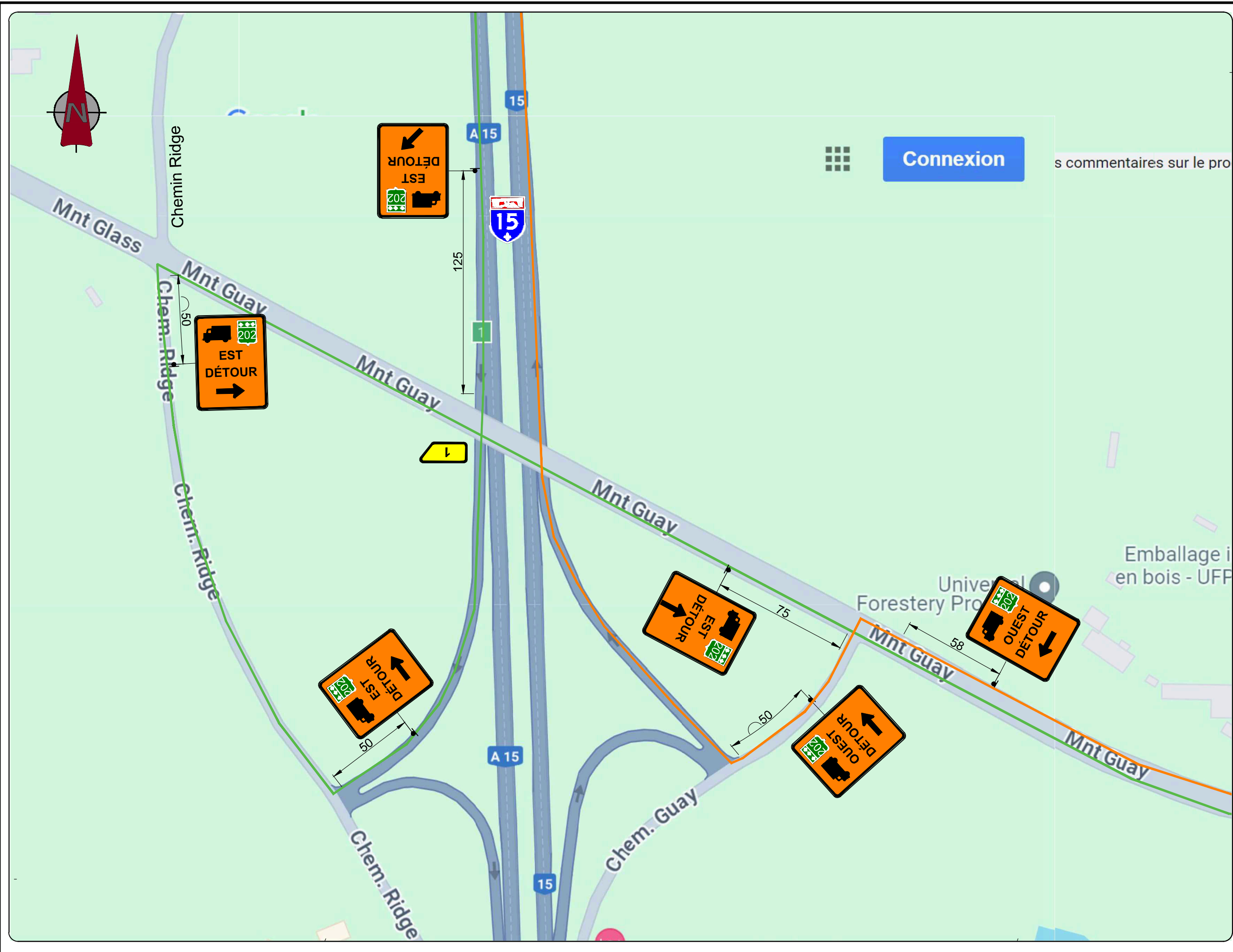
Titre :
 Chemin de détour
 pour la fermeture de la Route 202
 à l'intersection du Rang Saint-Georges

Projet :
 LIGNE SOUTERRAINE À 400 kV C.C.
 HERTEL-FRONTIÈRE
 CANADA-ÉTATS-UNIS (NY)

Emplacement :
 Route 202,
 Saint-Bernard-de-Lacolle.

Échelle : aucune

No projet :	No Dessin :	7
ADS-2023-488	50	8



LÉGENDE	
	FLÈCHE LUMINEUSE
	PANNEAU DE SIGNALISATION
	GLISSIÈRE EN BÉTON POUR CHANTIER
	ZONE DES TRAVAUX
	REPÈRE VISUEL TRV-7
	REPÈRE VISUEL TRV-10

PANNEAUX	
Dimension :	900 x 1200 m
Hauteur du sol :	1,2 m
Planté au sol :	Oui et non
Pesées :	2
Longueur poteau :	95"

ESPACEMENT TYPIQUES	
Repères visuel en ligne droite :	10 m
Repères visuels en biseau :	5 m
Repères visuels en sortie / entrée de bretelle :	2 m
Panneaux de signalisation :	100 m

Vitesse affichée :	50-70-80-90-100 Km/h
Planche normalisée :	

Rev#	Date	Description	FM	FB
0	24/06/04	Émis pour installation		
			Dess.	Vérif.

Date d'émission du plan: 2024/06/04

Cliant :

Soumission No :

1980, rue Laurier
 Sainte-Catherine, Québec (J5C 1B8)
 Téléphone : 450.279.6021
 Télécopieur : 450.845.6060
 WWW.SIGNALISATIONADS.COM

Dessiné par : Frédéric Maurice
 Vérifié par : Frédéric Boucher, ing.
 Approuvé par : Frédéric Boucher, ing.

Titre :
 Chemin de détour
 pour la fermeture de la Route 202
 à l'intersection du Rang Saint-Georges

Projet :
 LIGNE SOUTERRAINE À 400 kV C.C.
 HERTEL-FRONTIÈRE
 CANADA-ÉTATS-UNIS (NY)

Emplacement :
 Route 202,
 Saint-Bernard-de-Lacolle.

Échelle : aucune		
No projet : ADS-2023-488	No Dessin : 50	8 / 8